

OBEC NÁLEPKOVO

Stredný riadok 348/1, 053 33 Nálepkovo
Stavebný úrad

Číslo: 213/2014-SU
Vybavuje: Ing. Lukáčová
Tel. č. 053 4494230

v Nálepkove, 11.02.2014

Oznámenie o vypracovaní strategického dokumentu

podľa § 6 ods. 5 zákona č. 24/2006 Z.z. o posudzovaní vplyvov na životné prostredie a o zmene a doplnení niektorých zákonov v znení neskorších predpisov

Obstarávateľ **Obec Rudňany**, Rudňany 234, 053 23 Rudňany, predložil Okresnému úradu Spišská Nová Ves, odboru starostlivosti o životné prostredie na základe § 5 zákona č. 24/2006 Z.z. o posudzovaní vplyvov na životné prostredie a o zmene a doplnení niektorých zákonov v znení neskorších predpisov (ďalej len „zákon“) dňa 3.2.2014 oznámenie o vypracovaní strategického dokumentu (ďalej len „oznámenie“) „**Územný plán obce Rudňany – zmeny a doplnky č. 01**“

Obec Nálepkovo ako dotknutá obec podľa § 6 ods. 2 písm. c) zákona, ktorej územie môže zasiahnuť vplyv navrhovanej činnosti alebo strategického dokumentu podľa § 6 ods. 5 zákona týmto informuje verejnosť.

1. Verejnosť môže do oznámenia nahliadnuť, robiť si z neho odpisy, výpisy alebo na vlastné náklady zhotoviť kópie.
2. Verejnosť môže doručiť svoje písomné stanovisko k oznámeniu najneskôr **do 15 dní** odo dňa, keď bolo oznámenie zverejnené na adresu: Okresný úrad Spišská Nová Ves
odboru starostlivosti o životné prostredie
Štefánikovo nám. 5
052 01 Spišská Nová Ves.
3. Oznámenie o strategickom dokumente je sprístupnené na webovom sídle Ministerstva životného prostredia SR <http://enviroportal.sk> v časti EIA/SEA Informačný systém (IS Posudzovanie vplyvov na životné prostredie).

Prílohy:
Oznámenie o strategickom dokumente



Dušan Slivka
starosta obce

Toto oznámenie musí byť vyvesené po dobu 14 dní na mieste obvyklom v obci
a zverejnené na internetovej stránke obce: www.nalepkovo.sk

Vyvesené dňa: 11.02.2014

Zvesené dňa:

Pečiatka a podpis zodpovednej osoby za vyvesenie a zvesenie oznámenia:

OZNÁMENIE O STRATEGICKOM DOKUMENTE

v zmysle zákona č. 24/2006 o posudzovaní vplyvov na ŽP v znení neskorších noviel
„Územného plánu obce Rudňany - zmeny a doplnky č.01“

I. Základné údaje o obstarávateľovi

1. Názov:

Obec Rudňany

2. Identifikačné číslo:

00 329 533

3. Adresa sídla:

Obecný úrad Rudňany 234, 053 23 Rudňany

4. Meno, priezvisko, adresa, telefónne číslo a iné kontaktné údaje oprávneného zástupcu obstarávateľa:

Miroslav Blišťan, starosta obce, č.tel.: 053/4499102, e-mail: obec@rudnany.sk

5. Meno, priezvisko, adresa, telefónne číslo a iné kontaktné údaje kontaktnej osoby, od ktorej možno dostať relevantné informácie o strategickom dokumente, a miesto na konzultácie:

Ing. arch. Agnesa Hoppanová, č.t.: 0918184928, e-mail: agnesa.hoppanova@gmail.com

II. Základné údaje o strategickom dokumente

1. Názov:

Územný plán obce Rudňany - zmeny a doplnky č.01

2. Charakter:

Aktualizácia územnoplánovacej dokumentácie obce v zmysle §30 zákona č. 50/1976 Zb. v znení neskorších predpisov (ďalej stavebný zákon).

Predmetom ZaD je návrh rozšírenia funkcií prevažne bývania, verejnej zelene, dopravy, občianskeho vybavenia, ťažby a aktualizovanie naplnenia platného ÚPN.

3. Hlavné ciele:

Ciele riešenia Územného plánu obce Rudňany - zmien a doplnkov č.01 vyplývajú z účelu a zamerania využitia územnoplánovacej dokumentácie. Cieľom spracovania zmien a doplnkov č.01 ÚPN-O je rozšírenie funkcií bývania, verejnej zelene, dopravy, občianskeho vybavenia, ťažby. Ako aj rozšírenie plôch pre verejnú zeleň, rekultiváciu krajiny a plochy záhradkárskych a rekreačných chát. Väčšina týchto zmien súvisí s aktuálnym zakreslením už zrealizovaných zámerov.

V tomto zmysle sú hlavné ciele riešenia zmien a doplnkov č.01 ÚPN-O obce Rudňany nasledovné:

- riešiť zmeny a doplnky koncepcie územného rozvoja vyplývajúce z aktuálnych rozvojových zámerov pripravovaných na území obce,
- premietnutie už realizovaných zámerov do navrhovanej koncepcie rozvoja obce,
- pri návrhu zmeny koncepcie rozvoja obce rešpektovať záväzné regulatívy nadradenej územnoplánovacej dokumentácie Územného plánu veľkého územného celku Košického kraja /ÚP- VÚC/ - v znení jeho zmien a doplnkov z roku 2009, schválených uznesením Zastupiteľstva Košického samosprávneho kraja č.712/2009 a vyhlásené VZN č.10/2009 dňa 24.08.2009, ktoré majú dopad na katastrálne územie obce a súvisia s územím a predmetom riešenia zmien a doplnkov č.01 ÚPN obce,
- aktualizovať záväznú časť ÚPN-O v zmysle riešenia zmien a doplnkov č.01 ÚPN obce, tj. aktualizovať regulatívy a limity funkčného a priestorového usporiadania obce, vymedzenie funkčných plôch a územno-technické podmienky umiestňovania stavieb, zariadení verejného dopravného a technického vybavenia, vrátane verejnoprospešných stavieb.

4. Obsah:

Obsah zmien a doplnkov ÚPN-O vyplýva z §17 Vyhlášky MŽP SR č. 55/2001 Z.z. o územnoplánovacích podkladoch a územnoplánovacej dokumentácii. Dokumentácia „Územný plán obce

Rudňany - zmeny a doplnky č.01“ je spracovaná v hĺbke a podrobnosti riešenia v rozsahu navrhovaných zmien a doplnkov koncepcie územného rozvoja obce, vrátane zmien a doplnkov záväznej časti ÚPN-O. Postup obstarania „Územného plánu obce Rudňany - zmien a doplnkov č.01“ je nasledovný:

- Vypracovanie dokumentácie „Územný plán obce Rudňany - zmeny a doplnky č.01“
- Prerokovanie dokumentácie „Územný plán obce Rudňany - zmeny a doplnky č.01“ podľa §22 stavebného zákona
- Schválenie dokumentácie „Územný plán obce Rudňany - zmeny a doplnky č.01“, vrátane VZN k zmenám a doplnkom záväznej časti

5. Uvažované variantné riešenia zohľadňujúce ciele a geografický rozmer strategického dokumentu:

S variantnými riešeniami sa neuvažuje, nakoľko v zmysle §22 stavebného zákona sa v etape návrhu dokumentácie ÚPN-O a jeho zmien a doplnkov variantné riešenie nepripúšťa.

6. Vecný a časový harmonogram prípravy a schvaľovania:

- a) vypracovanie dokumentácie zmien a doplnkov č.01 ÚPN-Ofebruár 2014
- b) prerokovanie dokumentácie zmien a doplnkov č.01 ÚPN-O..... február - apríl 2014
- c) schválenie zmien a doplnkov č.01 ÚPN-O..... júl 2014

7. Vzťah k iným strategickým dokumentom a podkladom :

V dokumentácii „Územný plán obce Rudňany - zmeny a doplnky č.01“:

- je využitá dokumentácia ÚPN-O obce Rudňany, ktorý bol schválený Obecným zastupiteľstvom obce Rudňany uzn. č. 61/2007 zo dňa 17.05.2007 a jeho záväzná časť vyhlásená VZN č. 9/2007 zo dňa 17.05.2007,
- je rešpektovaná nadradená územnoplánovacia dokumentácia Územného plánu veľkého územného celku Košického kraja /ÚPN – VÚC/ - v znení jeho zmien a doplnkov z roku 2009, schválených uznesením Zastupiteľstva Košického samosprávneho kraja č.712/2009 a vyhlásené VZN č.10/2009 dňa 24.08.2009, tie záväzné regulatívy, ktoré majú dopad na katastrálne územie obce a súvisia s územím a predmetom riešenia Zmien a doplnkov č.01 ÚPN obce,

V riešení zmien a doplnkov č.01 ÚPN-O Rudňany boli využité aj ďalšie dostupné relevantné krajské, regionálne a lokálne koncepcie a dokumenty s dopadom na rozvoj územia obce Rudňany, ktoré súvisia s riešenými zmenami a doplnkami koncepcie rozvoja obce.

8. Orgán kompetentný na jeho prijatie:

Obecné zastupiteľstvo Obce Rudňany (§ 26, ods. 3 stavebného zákona).

9. Druh schvaľovacieho dokumentu:

- Uznesenie o schválení „Územného plánu obce Rudňany - zmien a doplnkov č.01“,
- Všeobecne záväzné nariadenie obce o záväzných častiach „Územného plánu obce Rudňany - zmien a doplnkov č.01“.

III. Základné údaje o predpokladaných vplyvoch strategického dokumentu na životné prostredie vrátane zdravia

1. Požiadavky na vstupy:

Vstupom pre spracovanie „Územného plánu obce Rudňany - zmien a doplnkov č.01“ sú všetky podklady a informácie o súčasnom stave podmienok v území, ktoré sa vzťahujú k predmetu riešenia navrhovaných zmien a doplnkov koncepcie územného rozvoja obce a ktoré sa udiali v období po schválení ÚPN-O obce.

Návrh „Územného plánu obce Rudňany - zmien a doplnkov č.01“ sa týka územia, ktoré bolo rozdelené do týchto lokalít:

„**Kameňolom**“ - lokalita č.1, na parcelných č. 936, 937, časť 938.

- je aktualizovaná plocha bývalého lomu na jestvujúcu plochu povrchovej ťažby - kameňolom a je navrhovaná nová funkčná plocha povrchovej ťažby východne od jestvujúcej.

„**Rochus**“ - lokality č.2 – 4, na parcelných č.885, 898-910, časť 885, 885/6, 885/8, 885/12, 894, 885/1, 885/3, 885/11.

Lokalita č.2

- je navrhovaná nová funkčná plocha bývania – pozemky RD, občianskeho vybavenia, športu a oddychu, verejnej a izolačnej zelene.

Lokalita č.3

- navrhuje sa úprava plochy podľa aktuálnych funkčných a majetkových pomerov (redukcia) a jej zaradenie do jestvujúceho stavu – bývanie v RD. Opustená budova býv. ŽB je navrhovaná na zmenu využitia v prospech OV – komunitné centrum. V dotyku s priemyselným areálom je výhľadovo navrhovaná izolačná zeleň.

Lokalita č.4

- navrhuje sa úprava plochy podľa aktuálnych funkčných a majetkových pomerov (redukcia) a jej zaradenie do jestvujúceho stavu – bývanie v RD.

„Zabijanec „ - lokality č. 5 – 8, na parcelných č. 881 a 879, 868/1, 868/2, 855, 856, 861-4, 682-4.

Lokalita č.5

- navrhuje sa zmena funkčného využitia dvoch plôch v prospech bývania v jestvujúcich BD pre 4 byty a v prospech navrhovanej verejnej zelene.

Lokalita č.6

- navrhuje sa zmena jej funkčného využitia v prospech verejnej zelene.

Lokalita č.7

- navrhuje sa úprava plôch podľa aktuálnych majetkových pomerov nasledovne:
 - jestvujúca ČOV bude zrušená a plocha bude slúžiť TI,
 - nová ČOV bude lokalizovaná podľa DÚR na severnom okraji a jestvujúca kanalizácia bude presmerovaná do novej, vrátane jestvujúcej obytnej zástavby Rochus,
 - jestvujúce a navrhované plochy bývania budú nahradené izolačnou zeleňou.

Lokalita č.8

- navrhuje sa úprava plochy podľa aktuálnych majetkových pomerov (redukcia) v prospech plôch izolačnej zelene.

„Centrum“ - lokality č. 9 – 16, na parcelných č.646, 637/1, 647, 735, 736/1, 736/2, 740/1, 740/2, 741, 742, 618, 372, 373, 320/1 a 2, 355/1, 355/11-13, 609, 610, 612, 594 a 5, 390/1, 747/7.

Lokalita č.9

- navrhuje sa úpravu plôch a ich zaradenie do jestvujúceho stavu.

Lokalita č.10

- navrhuje sa úprava plochy podľa aktuálnych majetkových a funkčných pomerov a jej zaradenie do plôch priemyslu, skladov a výrobných služieb. Podmienkou je využitie dielne vo vyučovacom procese susediacej ZŠ.

Lokalita č.11

- navrhuje sa centrálny park s amfiteátrom a budovu zbúrať. Bývalý Obecný dom je v dezolátnom stave.

Lokalita č.12

- navrhuje sa doplnenie podkladu o nové skutočnosti a návrh parkoviska za školskou budovou.

Lokalita č.13

- navrhuje sa nahradiť časť plochy OV podľa aktuálnych majetkových pomerov v prospech jestvujúcich plôch bývania - BD.

Lokalita č.14

- navrhuje sa aktualizáciu jestvujúceho využitia areálu na plochu zmiešaných funkcií bývania a občianskeho vybavenia.

Lokalita č.15

- navrhuje sa nahradiť časť plochy OV podľa aktuálnych majetkových pomerov v prospech jestvujúcich plôch bývania – BD.

Lokalita č.16

- navrhuje sa ponechať jestvujúcu verejnú zeleň a rozšíriť plochy športu a oddychu západným smerom.

„Baňa Západ“ - lokalita č. 17 – 19, na parcelných č. 787/1, 788, 806, 9.

Lokalita č.17

- navrhuje sa aktualizácia stavu - jestvujúce využite areálu pre 29 b.j.

Lokalita č.18

- navrhuje sa aktualizácia stavu – chodba a portál bane Terézia je zrekonštruovaná.

Lokalita č.19

- navrhuje sa aktualizácia stavu – budova MŠ bola zbúraná. Uvoľnená plocha sa navrhuje zmeniť na funkciu športu a oddychu.

„SRP I“ - lokalita č. 20, na parcelných č. 1205, 2160.

- navrhuje sa aktualizáciu stavu – zrekultivovaná krajina.

„SRP II“ - lokalita č. 21 – 23, na parcelných č. 1181, 1182/14, 1182/5, 8, 1186 a 7.

Lokalita č.21

- navrhuje sa úprava časti plochy podľa aktuálnych majetkových pomerov a jej zaradenie do jestvujúceho stavu.

Lokalita č.22

- navrhuje sa úprava plochy podľa aktuálnych majetkových pomerov a jej zaradenie do jestvujúceho stavu.

Lokalita č.23

- navrhuje sa úprava plochy na plochu bývania - BD a budovu na rekonštrukciu pre tento účel.

„Zimná dolina“ - lokalita č. 24 – 26, na parcelných č.534 a 5, 519/1-3, 520, 467/9, 10, 11 a 16.

Lokalita č.24

- navrhuje sa nahradiť označenie plochy podľa schválenej ÚPD novou – plochy pozemkov zmiešaných funkcií bývania, občianskeho vybavenia a cestovného ruchu.

Lokalita č.25

- nahradiť označenie plochy novou – plochy bývania - pozemok rodinných domov.

Lokalita č.26

- navrhuje sa nahradiť podľa GP časť plôch verejnej zelene jestvujúcou (2 RD) a navrhovanou funkčnou plochou bývania - rodinné domy (2 RD).

„Zapálenica“ - lokalita č. 27 – 28, na parcelných č.197, 839.

Lokalita č.27

- navrhuje sa nahradiť časť plochy OV jestvujúcou plochou verejnej zelene s umiestnením TS3.

Lokalita č.28

- navrhuje sa aktualizácia stavu – jestvujúca regulácia potoka v časti intravilánu obce.

„Závistlivec“ - lokalita č. 29 – 31, na parcelných č. 1731; 1718/1a3; 1713.

Lokalita č.29

- navrhuje sa nahradiť časť plochy bývania - RD jestvujúcou plochou verejnej zelene s umiestnením TS a zrušiť navrhovanú TR s elektrickým káblom vedeným pozdĺž cesty.

Lokalita č.30

- navrhuje sa upraviť spôsob odvedenia splaškov podľa DUR na kanalizáciu Rudňany, časť Furmanec - Závistlivec z r. 2008.

Lokalita č.31

- navrhuje sa nahradiť časť výhľadovej plochy bývania - RD jestvujúcou plochou záhradkárskeho a rekreačného chat.

2. Údaje o výstupoch:

Dokumentácia územného plánu obce obsahuje v zmysle stavebného zákona smerné a záväzné časti riešenia. Záväzné časti v rozsahu podľa § 12 vyhlášky č. 55/2001 Z.z. o územnoplánovacích podkladoch a územnoplánovacej dokumentácii sú rozhodujúcim výstupom procesu obstarania Zmien a doplnkov tejto ÚPD. V tomto zmysle výstupy zmien a doplnkov č.01 Územného plánu obce Rudňany sú definované v dokumentácii a sú premietnuté do záväzných častí Územného plánu obce, ktoré budú vyhlásené Všeobecne záväzným nariadením obce.

3. Údaje o priamych a nepriamych vplyvoch na životné prostredie:

Územnoplánovacia dokumentácia je priamym nástrojom na „zlepšenie životného prostredia, dosiahnutie ekologickej stability a zabezpečenie trvalo udržateľného rozvoja“ (§ 2, ods. 1, písm. j) stavebného zákona v spojitosti ďalšími písmenami cit. odseku). Na základe riešenia zmien a doplnkov č.01 ÚPN-O možno predpokladať, že zmeny, ktoré sa týkajú vymedzenia už jestvujúcich funkčných plôch, zmeny funkčných plôch oproti platnej ÚPD a doplnenie resp. zámena funkčných plôch zvýšením ponuky na bývanie, plochy pre priemysel, skladové priestory, ťažba a výrobné služby, ako aj rozšírenie plôch pre verejnú zeleň, rekultiváciu krajiny a plochy záhradkárskeho a rekreačného chat, nebudú vytvárať podstatnejšie vplyvy na životné prostredie.

4. Vplyv na zdravotný stav obyvateľstva:

Vo väzbe na ciele spracovania „Územného plánu obce Rudňany - zmien a doplnkov č.01“ tento dokument nepredpokladá negatívny priamy ani nepriamy vplyv na zdravie obyvateľov. Nepriamy vplyv na zdravie obyvateľov je pozitívny a spočíva v koncepčnom riešení prípravy územia obce na jej rozvoj vo všetkých oblastiach a s tým súvisiacej technickej a dopravnej infraštruktúry, zložiek a faktorov ovplyvňujúcich kvalitu životného prostredia, ekologickej stability územia, ochrany poľnohospodárskej a lesnej pôdy.

5. Vplyvy na chránené územia vrátane návrhu opatrení na ich zmiernenie:

Ochrana prírody a krajiny a ÚSES:

➤ územná ochrana prírody

Obec je situovaná v podhorskej oblasti Hnileckých vrchov, ktoré sú súčasťou celku Volovské vrchy v severovýchodnej časti Slovenského Rudohoria. Celé územie katastra obce leží v 1. stupni ochrany prírody.

Veľká časť katastra leží v území zaradenom do Národného zoznamu chránených vtáčích území - Vtáčie územie Volovské vrchy. V katastri obce sa nenachádza žiadne územie zaradené do štátneho zoznamu osobitne chránených častí prírody SR. V území obce sú vyčlenené miestne geofondové lokality flóry a fauny a významné biotopy, ako ekologicky významné segmenty: Skaly, Stožky I, Stožky II, Zimná s prítokmi, Brezová, Prítoky Rudnianskeho potoka nad obcou, Na dolinu – Nad dubom, Baniská, Čeršle, Šoltýsová, Sivá skala, Holý vrch.

➤ územné systémy ekologickej stability (ÚSES)

Obec nemá spracovaný MÚSES. Základná osnova – ekologická kostra krajiny bola spracovaná v rámci ÚPN-O Rudňany. Posudzované územie bolo zahrnuté do Regionálneho ÚSES okresu Spišská Nová Ves. Z nadregionálnych materiálov Generel nadregionálneho ÚSES SR uvádza v juhovýchodnej časti katastra územie s priaznivou ekologickou kvalitou priestorovej štruktúry a Národná ekologická sieť Slovenska NECONET zahŕňa celý kataster s výnimkou údolia Rudnianskeho potoka pod obcou v oblasti starého závodu ŽB do územia rozvoja prírodných prvkov s hlavnou funkciou ochrany jadrového územia európskeho významu E20 (Červené skaly, Hnilecké vrchy).

Na lokálnej úrovni nebol ÚSES projektovaný, avšak na základe predbežného zhodnotenia a dlhodobého poznania územia môžeme v území situovať niektoré jeho prvky. Charakter regionálnych biocentier majú živné lúky a mokradňé spoločenstvá. Medzi miestne biocentra môžeme zaradiť lesné porasty. Prítoky Rudnianskeho potoka tvoria reálne biokoridory miestneho významu a často sú aj súčasťou okolitých biocentier. Značná časť ostatných plôch lesných porastov predstavuje potenciálne miestne biocentra, pre uplatnenie ich funkcie je však potrebné zmeniť spôsob ich pestovania, ťažby a obnovy. Nehomogenita a malá ekologická stabilita územia sa prejavuje aj nedostatkom ostatných prvkov ÚSES, ako sú genofondové plochy, interakčné prvky a prvky ochrany zložiek krajiny. Celá plocha katastra je pomerne homogénna, predstavuje stabilnú krajinu, ekologicky vyváženú, dostatočne diverzifikovanú a biologicky bohatú, severozápadná časť je však vplyvom dlhoročnej devastácie chudobnejšia. S plochami voľnej krajiny ostro kontrastujú niektoré časti intravilánu, ktoré najmä na území priemyselných plôch a v oblasti závalov predstavujú zdevastované prostredie s absenciou prírodných hodnôt. Hodnotenie krajiny v rámci VÚC Košického kraja klasifikuje severozápadnú tretinu ako priestor ekologicky narušený, kým zvyšok územia zaraďuje ako priestor ekologicky štandardný.

Navrhovanými zmenami a doplnkami č.01 Územného plánu obce sú rešpektované územia ÚSES a nie je narušená existujúca kostra ekologickej stability alebo iné, ekologicky významné lokality, ktoré sa zachovávajú podľa existujúceho schváleného ÚPN-O, v ktorom sú navrhované opatrenia na zvýšenie ekologickej stability územia.

Prírodné zdroje

➤ ochrana vodných zdrojov

Kataster obce patrí do povodia Hornádu. Vodohospodársky sú významné dva toky – Rudniansky potok (odvádzanie dažďových a odpadových vôd) a potok Zimná (v úseku rkm 2,2 – 4,6 je vodárenským tokom). Sú v správe Slovenského vodohospodárskeho podniku – Povodie Bodrogu a Hornádu OZ Sp. Nová Ves. Rudniansky potok priberá malé potoky zo svahov Pálenica a Zapálenica ako aj potok z údolia Zimná. Z potoka Zimná sa odoberá voda do úpravne vody pre verejný vodovod (celé jeho povodie je PHO 2°, 200 m nad odberom je PHO 1°). Za zdroj vody sa využívajú pramene Hrisko, Štôľňa a Pätoraká.

Zdroje pitnej vody v súčasnosti:

Úpravňa vody Zimný potok PHO 1° (1986), PHO 2° (1999), 210 ha

Prameň Hrisko nad ihriskom PHO 1° (1989), PHO 2° (1999), 62 ha

Prameň Štôľňa – Zapálenica PHO 1° (1994), PHO 2° (1999) sa vybavuje

➤ **ochrana nerastného bohatstva – prieskumné územia, chránené ložiská**

V území obce sa nachádza závalové pásmo dobývacieho priestoru bývalého banského rudného poľa Rudňany. Toto územie je súčasťou realizácie Plánu zatápania ložiska pre baňu Rudňany v zmysle štúdie „Environmentálne vplyvy zatápania bane Rudňany“ z roku 1999 spracovanej TU Košice fakulta Berg.

V k.ú. sa nachádzajú ložiská výhradných nerastov Fe, Cu, Ba, Ca. Ťažba a výroba v súčasnosti neprebíha (po realizácii útlmového programu z r. 1992). V území je vyhlásené chránené ložiskové územie:

- CHLÚ Markušovce, Markušovce I
- CHLÚ Matejovce nad Hornádom, ktoré sa dotýka SV okraja chotára,
- CHLÚ Rudňany a Poráč, zasahujúce južný okraj zástavby.

V rozsahu zastavaného územia je vyhlásený dobývací priestor:

- DP Rudňany
- DP Poráč a osobitný DP Poráč I.

Ložiska nevyhradených nerastov:

- Rudňany - stavebný kameň

Navrhovanými zmenami a doplnkami č.01 Územného plánu obce sú rešpektované závalové pásma a pásma zosuvov z banskej činnosti, prieskumné územia a chránené ložiská podľa existujúceho schváleného ÚPN-O, v ktorom sú navrhované opatrenia na ochranu prírodného a nerastného bohatstva.

Pamiatkový fond a významné krajinné štruktúry

➤ **pamiatkový fond**

Pamiatkovo chránené objekty zapísané ÚZPF SR sú tieto:

- č. 1623 Pomník padlých na cintoríne parc.č.758
- č. 2360/2 Portál štólne Rochus (z r. 1725) parc.č. 869
- č. 11478/0 Ťažná veža, národ. kultúrna pamiatka parc.č. 791 a 787/1
- č. 11032 Zvonica drevená par.č. 635
- č. 11193 Dom ľudový par.č. 851
- č. 11194 Dom ľudový par.č. 651/1
- č. 11195 Dom ľudový par.č. 239
- č. 11196 Ubytovňa parc. č. 214

Najstarší objekt - rímskokatolícky kostol sv. Klimenta so zvonnicou - solitérom v eklektickom historickom slohu (z pol. 19. stor.) a kostol evanjelický a.v. z roku 1902 boli vypustené z ÚZPF SR. Z technických stavieb má najväčšiu historickú hodnotu vstupný areál do bane Rochus z roku 1725 a zachované štólne, ktoré je vhodné sprístupniť pre banský turizmus.

V katastrálnom území je potrebné zmapovať potenciálne archeologické náleziská a zachovať v súlade s pamiatkovým zákonom

Návrhom zmien a doplnkov č.01 ÚPN-O nie je dotknutá žiadna NKP ani archeologická lokalita.

Ochranné pásma

- Z potoka Zimná je povrchový odber do úpravne pitnej vody pre verejný vodovod. Z uvedeného dôvodu je celé povodie potoka vyhlásené za PHO 2°. V PHO 1° je potok chránený v úseku 200 m proti toku od miesta odberu.

Zdroje pitnej vody v súčasnosti:

- Úpravňa vody Zimný potok PHO 1° (1986), PHO 2° (1999), 210 ha
- Prameň Hrisko nad ihriskom PHO 1° (1989), PHO 2° (1999), 62 ha
- Prameň Štôľňa – Zapálenica PHO 1° (1994), PHO 2° (1999) sa vybavuje

Návrhom zmien a doplnkov č.01 ÚPN-O nie je dotknuté žiadne OP.

6. Možné riziká súvisiace s uplatňovaním strategického dokumentu:

Uplatnenie dokumentácie zmien a doplnkov č.01 ÚPN-O nepredstavuje rizika z hľadiska životného prostredia. Predpokladané priame alebo nepriame vplyvy na životné prostredie, ktoré môžu byť vyvolané realizáciou uvažovaných zámerov, sú adekvátne riešené v dokumentácii „Územný plán obce Rudňany - zmeny a doplnky č.01“, resp. sú do jej záväzných častí zahrnuté také opatrenia, ktoré bude potrebné konkretizovať a splniť v procese spracovania projektovej dokumentácie pre konkrétne činnosti umiestňované na navrhovaných funkčných plochách.

7. Vplyvy na životné prostredie presahujúce štátne hranice:

Dokument nemá vplyv na životné prostredie presahujúci štátne hranice.

IV. Dotknuté subjekty

1. Vymedzenie zainteresovanej verejnosti vrátane jej združení:

Obyvatelia obce Rudňany, fyzické a právnické osoby majúce sídlo alebo majetko-právne záujmy na území obce Rudňany.

2. Zoznam dotknutých subjektov:

1. Ministerstvo životného prostredia SR, Odbor štátnej geologickej správy, Nám. L. Štúra 1, 812 35 Bratislava
2. Ministerstvo obrany SR - Správa nehnuteľného majetku a výstavby Košice, Komenského 39/A, 040 01 Košice
3. Okresný úrad Košice, Odbor výstavby a bytovej politiky, Komenského 52, 040 01 Košice
4. Okresný úrad Košice, Odbor starostlivosti o ŽP, oddelenie ochrany prírody a vybraných zložiek ŽP kraja, Komenského 52, 040 01 Košice
5. Okresný úrad Košice, Odbor opravných prostriedkov, referát pôdohospodárstva, Komenského 52, 040 01 Košice
6. Okresný úrad Spišská Nová Ves, Odbor starostlivosti o životné prostredie, Štefánikovo nám. 5, 052 01 Spišská Nová Ves
7. Okresný úrad Spišská Nová Ves, Pozemkový a lesný odbor, Štefánikovo nám. 5, 052 01 Spišská Nová Ves
8. Okresný úrad Spišská Nová Ves, Odbor cestnej dopravy a pozemných komunikácií, Štefánikovo nám. 1, 052 01 Spišská Nová Ves
9. Okresný úrad Spišská Nová Ves, Odbor krízového riadenia, Štefánikovo nám. 5, 052 01 Spišská Nová Ves
10. Krajský pamiatkový úrad Košice, Hlavná 25, 040 01 Košice
11. Dopravný úrad, divízia civilného letectva, Letisko M.R. Štefánika, 823 05 Bratislava
12. Regionálny úrad verejného zdravotníctva so sídlom v Spišskej Novej Vsi, A. Mickiewicza 6 052 20 Spišská Nová Ves Regionálny úrad verejného zdravotníctva Košice, Ipeľská 1, 040 01 Košice
13. Obvodný banský úrad v Spišskej Novej Vsi, Markušovská 1, 052 80 Spišská Nová Ves
14. Úrad Košického samosprávneho kraja, Odbor regionálneho rozvoja a plánovania, Námestie maratónu mieru 1, 040 01 Košice
15. Úrad Košického samosprávneho kraja, Odbor dopravy, Námestie maratónu mieru 1, 040 01 Košice
16. Obec Poráč
17. Obec Závadka
18. Obec Matejovce na Hornádom
19. Obec Markušovce
20. Obec Švedlár
21. Obec Nálepko

3. Dotknuté susedné štáty:

Dokumentom nie sú dotknuté susedné štáty.

V. Doplnujúce údaje

1. Mapová a iná grafická dokumentácia:

Grafická časť je spracovaná v dokumentácii „Územný plán obce Rudňany - zmeny a doplnky č.01“ v súlade s § 12, ods. 7 vyhlášky č. 55/2001 Z.z. o územnoplánovacích podkladoch a územnoplánovacej dokumentácii.

2. Materiály použité pri vypracovaní strategického dokumentu:

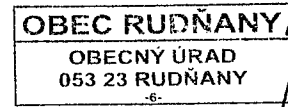
Pre vypracovanie zmien a doplnkov č.01 ÚPN-O obce Rudňany bola využitá dokumentácia schváleného ÚPN-O obce z roku 2007 a všetky podklady (viď. bod č.7, kap. II.) a informácie získané v rámci prípravných prác.

VI. Miesto a dátum vypracovania oznámenia

Rudňany, január 2014

Potvrdenie správnosti údajov oznámenia podpisom oprávneného zástupcu obstarávateľa, pečiatka



Miroslav Blišťan
starosta obce Rudňany



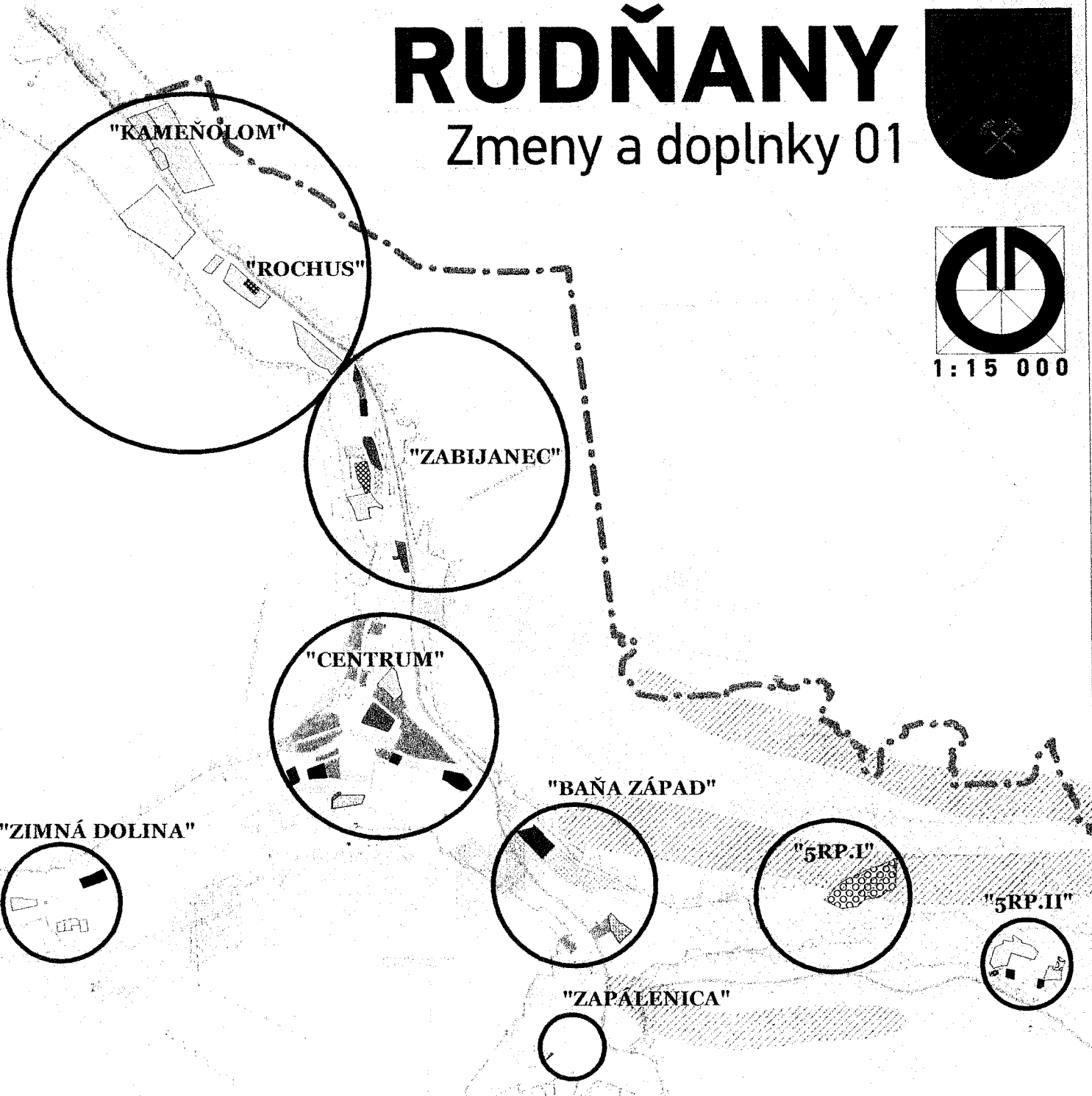
pečiatka, podpis

RUDŇANY

Zmeny a doplnky 01



1:15 000



LEGENDA

| STAV | NÁVRH | VÝHLAD | |
|------|-------|--------|--|
| | | | REKULTIVÁCIA KRAJINY |
| | | | PLOCHY POZEMKOV RODINNÝCH DOMOV |
| | | | PLOCHY POZEMKOV BYTOVÝCH DOMOV |
| | | | PLOCHY POZEMKOV OBČIANSKEHO VYBAVENIA |
| | | | PLOCHY POZEMKOV ZMIEŠANÝCH FUNKCIÍ BÝVANIA, OBČIANSKEHO VYBAVENIA A CESTOVNEHO RUCHU |
| | | | PLOCHY POZEMKOV ZÁHRADKÁRSKYCH A REKREAČNÝCH CHÁT |
| | | | PLOCHY POZEMKOV ŠPORTU A ODDYCHU |
| | | | PLOCHY POZEMKOV PRIEMYSLU, SKLADOV, ŤAŽBY A VÝROBNÝCH SLUŽIEB |